

Donaubikeland

Radfahren im Donauberland



The logo for 'donaubergland' features a stylized green arch above the text 'donaubergland' in a lowercase, sans-serif font. Below the text is a blue arch that mirrors the shape of the green one above it.

donaubergland



90 km Landschaft pur

Der Donauradweg von der Quelle ins Durchbruchstal



Die ersten beiden Etappen des internationalen Donauradweges gehören sicherlich zu den landschaftlich eindrucksvollsten Abschnitten an der Jungen Donau. Rund 90 km führen von der Quellregion über die Donauversickerung zum Donaudurchbruchstal mitten durch das gesamte Donauegland.

Seit 2017 trägt der Donauradweg das Zertifikat als Vier-Sterne-Qualitätsradroute des Allgemeinen Deutschen Fahrrad-Clubs (ADFC). Diese Auszeichnung garantiert einen hohen und gleichbleibenden Qualitätsstandard der Wegführung, der Befahrbarkeit der Strecke und eine attraktive Umgebung.



Donaubikeland

Radwegenetz im Donauegland

Entdecken Sie die Sehenswürdigkeiten des Donaueglandes per Rad. Alle Touren sind vernetzt und individuell kombinierbar.

Einige Routen stellen wir Ihnen in diese Broschüre vor – weitere Touren für jeden Anspruch unter www.donaubikeland.de



Touren für jeden Anspruch



Bitte vormerken:

Sechs weitere neue E-Bike-Touren werden im Sommer/Herbst 2022 eröffnet – hinauf auf die Höhen – ganz nach dem Motto „Berg oder Tal – ist mir egal“.

Energie & Erfrischung

Laden Sie Ihre Akkus auf

Während Sie unterwegs beim Einkehren Ihre Energiespeicher auftanken, können Sie auch den Akku Ihres Fahrrades laden.

Einkehrmöglichkeiten unter:
www.donauegland.de



E-Bike Ladestationen



Höhlentour

Besonders für Familien geeignet.
Keine nennenswerten Steigungen und
überwiegend ohne Autoverkehr.

Sehenswürdigkeiten


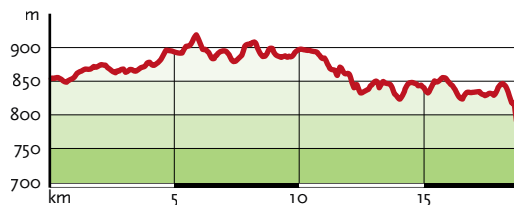
- Grillstellen und Spielplätze in Renquishausen und Kolbingen
- Backhaus in Renquishausen
- Kolbinger Höhle mit Grillstelle
- Windpark in Renquishausen



Familientour



Start/Ziel: 78600 Kolbingen
Länge: 21 km | **Dauer:** ca. 1:30 h
Auf- und Abstieg: je ca. 145 Hm
Höchster Punkt: 919 m
Niedrigster Punkt: 788 m



Entdecken Sie unter:
www.donaubikeland.de
noch mehr Infos zur
Tour, weitere Strecken,
Kartenansichten und
gpx-Daten.





Donaubergland für Aufsteiger

Donau & Bergland zum Kennenlernen

Sehenswürdigkeiten

- Historische Stadtkerne in Fridingen und Mühlheim
- Hoflinde am Allenspacher Hof
- Schäferbrunnen
- Trockental Schäfertal
- Naturschutzgebiet (Wacholderheide) Kraftstein
- Kletterpark in Mahlstetten
- Grill- und Spielplatz an der Lippach in Mühlheim (Abstecher)
- Donautal
- Tuffsteinbruch und Wasserfall in Bärenthal

Tipp: Für Ungeübte kann die Tour gekürzt werden (z.B. von Fridingen nach Bärenthal und zurück, ca. 13 km, ohne Steigungen)

Das Donaubergland entdecken

Start/Ziel: 78570 Mühlheim
Länge: 38 km | **Dauer:** ca. 3 h
Auf- und Abstieg: je ca. 400 Hm
Höchster Punkt: 937 m
Niedrigster Punkt: 626 m



Entdecken Sie unter:
www.donaubikeland.de
noch mehr Infos zur
Tour, weitere Strecken,
Kartenansichten und
gpx-Daten.





Durststrecke

Sportliche Feierabendrunde oder
Sonntagstour mit einem langen Aufstieg

Sehenswürdigkeiten

- Hirsch-Bierwelt Wurmlingen
- Eine Reihe von Einkehrmöglichkeiten mit Gartenwirtschaft für durstige Radler/innen.
- Naturschutzgebiet Wacholderheide Grasmutter, Risiberg
- Naturschutzgebiet Dürbheimer Moos



Radeln & Einkehren



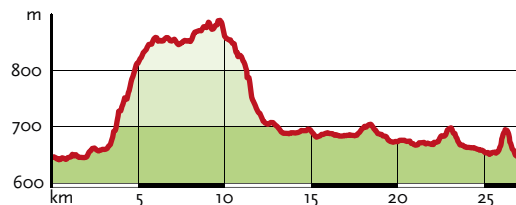
Start/Ziel: 78532 Tuttlingen

Länge: 27 km | **Dauer:** ca. 2 h

Auf- und Abstieg: je ca. 250 Hm

Höchster Punkt: 888 m

Niedrigster Punkt: 642 m



Entdecken Sie unter:
www.donaubikeland.de
noch mehr Infos zur
Tour, weitere Strecken,
Kartenansichten und
gpx-Daten.





Zeitreise

Museumstour auf den Spuren
unserer Vorfahren

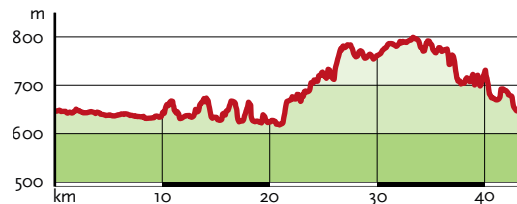
Sehenswürdigkeiten

- Freilichtmuseum Neuhausen ob Eck
- Museen in Tuttlingen, Fridingen und Mühlheim



Erleben wie's früher war

Start/Ziel: 78532 Tuttlingen
Länge: 45 km | **Dauer:** ca. 3:15 h
Auf- und Abstieg: je ca. 220 Hm
Höchster Punkt: 800 m
Niedrigster Punkt: 619 m



Entdecken Sie unter:
www.donaubikeland.de
noch mehr Infos zur
Tour, weitere Strecken,
Kartenansichten und
gpx-Daten.





Geotour

Der Donau auf der Spur – von der Donauversickerung zur Aachquelle und zurück

Sehenswürdigkeiten

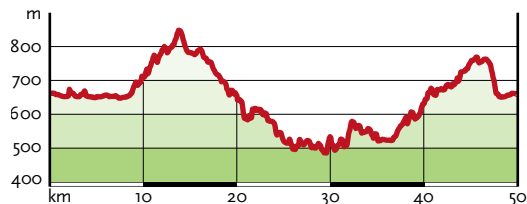
- Donauversickerung
- Windegg-Witthoh (Aussicht auf die Vulkane im Hegau)
- Aachquelle (größte Quelle Deutschlands)
- Landschaftsgrenzen Alb-Hegau
- Eiszeitpark Engen
- Höwenegg (Vulkan)



Erdgeschichte live



Start/Ziel: 78194 Immendingen
Länge: 50 km | **Dauer:** ca. 4 h
Auf- und Abstieg: je ca. 540 Hm
Höchster Punkt: 840 m
Niedrigster Punkt: 475 m



Entdecken Sie unter:
www.donaubikeland.de
noch mehr Infos zur
Tour, weitere Strecken,
Kartenansichten und
gpx-Daten.





Königsetappe

Anspruchvolle und abwechslungsreiche Tour für Heldinnen und Helden des (Renn-)Radsports

Sehenswürdigkeiten

Zahlreiche Sehenswürdigkeiten und Einkehrmöglichkeiten. Zudem 100 km Asphalt (Ausnahme 200 m Schotterweg), daher besonders geeignet für Rennräder.



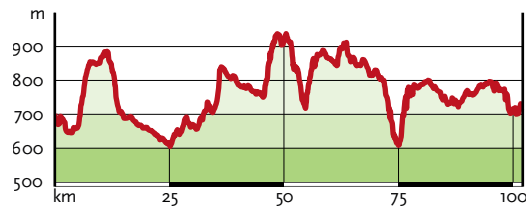
Vom Donautal ...



... bis auf die Alb



Start/Ziel: 78532 Tuttlingen
Länge: 100 km | **Dauer:** ca. 7 h
Auf- und Abstieg: je ca. 1600 Hm
Höchster Punkt: 941 m
Niedrigster Punkt: 605 m



Entdecken Sie unter:
www.donaubikeland.de
noch mehr Infos zur
Tour, weitere Strecken,
Kartenansichten und
gpx-Daten.





Rotary-Route Industriekultur

Abwechslungsreiche Runde zur
Industriegeschichte der Region

Sehenswürdigkeiten

- Harmonikamuseum und diverse Bauten der Harmonikaindustrie in Trossingen
- Hohnerfiliale in Egesheim (Ortsausgang Richtung Reichenbach)
- Aldingen: Villa Hengstler, zählt zu ältesten Industriebetrieben des Landkreises
- Ehemalige Heubergbahn
- Gewerbemuseum Spaichingen
- Dampfmaschine Spaichingen



*Weltberühmt:
Hoher Musikinstrumente*

Start/Ziel: 78549 Spaichingen
Länge: 58 km | **Dauer:** ca. 4:30 h
Auf- und Abstieg: je ca. 600 Hm
Höchster Punkt: 967 m
Niedrigster Punkt: 629 m



Entdecken Sie unter:
www.donaubikeland.de
noch mehr Infos zur
Tour, weitere Strecken,
Kartenansichten und
gpx-Daten.





Alb-Crossing Mountainbike-Strecke Etappe 6

Route über den südlichen Teil der Schwäbischen Alb

Sehenswürdigkeiten

- Ruine Honberg
- Hirsch Bierwelt
- Ursental
- Dreifaltigkeitsberg /-kirche
- Klippeneck mit Aussicht
- Lembergsattel und Lembergturm
- Erlebnistreff Oberhohenberg



*Die höchsten Berge,
die tiefsten Täler der Alb*



Start: 78532 Tuttlingen

Ziel: 72336 Balingen

Länge: 60 km | **Dauer:** ca. 7 h

Auf-/Abstieg: ca. 970/1080 Hm

Höchster/Niedrigster Punkt: 983/522 m

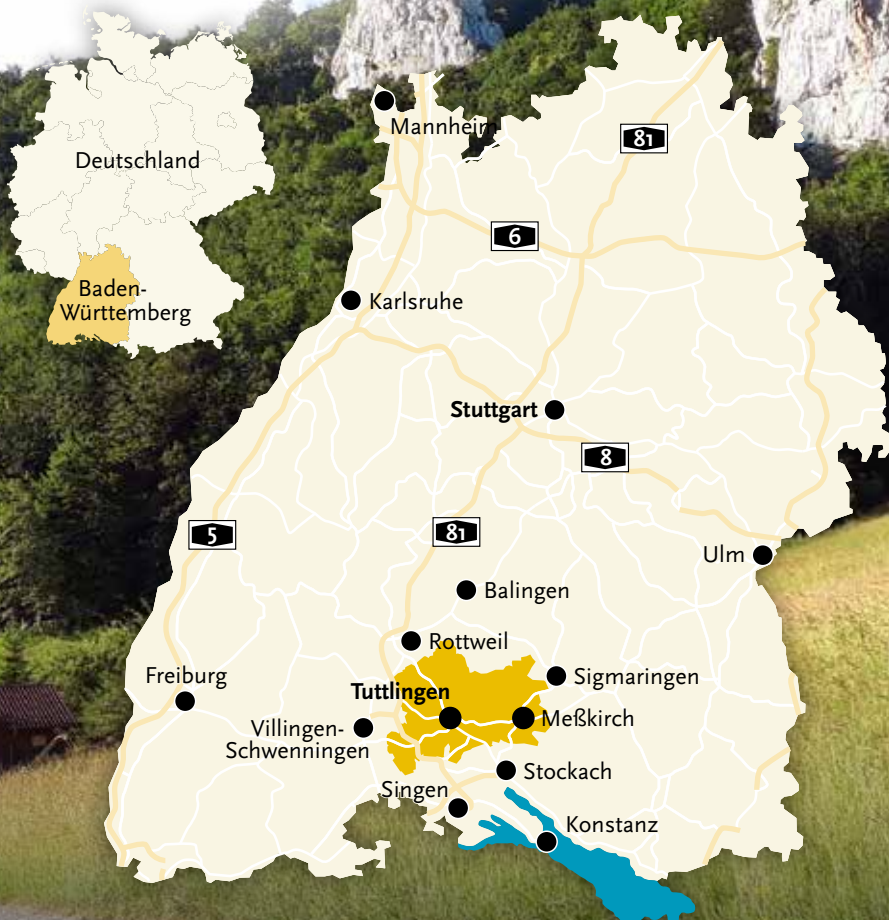


Entdecken Sie unter:
www.donaubikeland.de
noch mehr Infos zur
Tour, weitere Strecken,
Kartenansichten und
gpx-Daten.





Ein Stück
Schwäbische
Alb!



Donaubergland Marketing
und Tourismus GmbH Tuttingen
Am Seltenbach 1 · 78532 Tuttingen
Telefon: +49 7461 7801675
info@donaubergland.de
www.donaubergland.de

